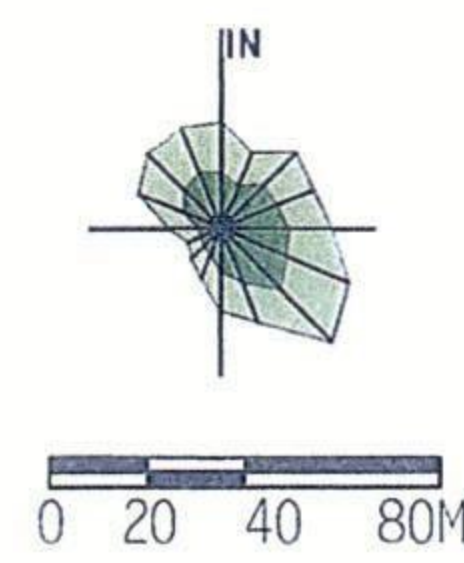
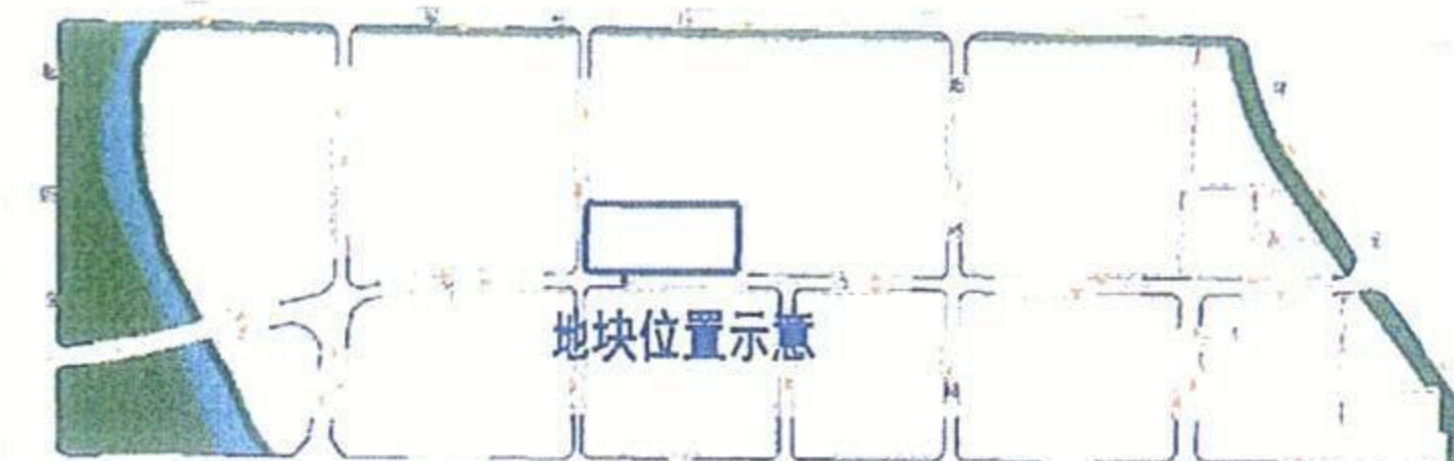
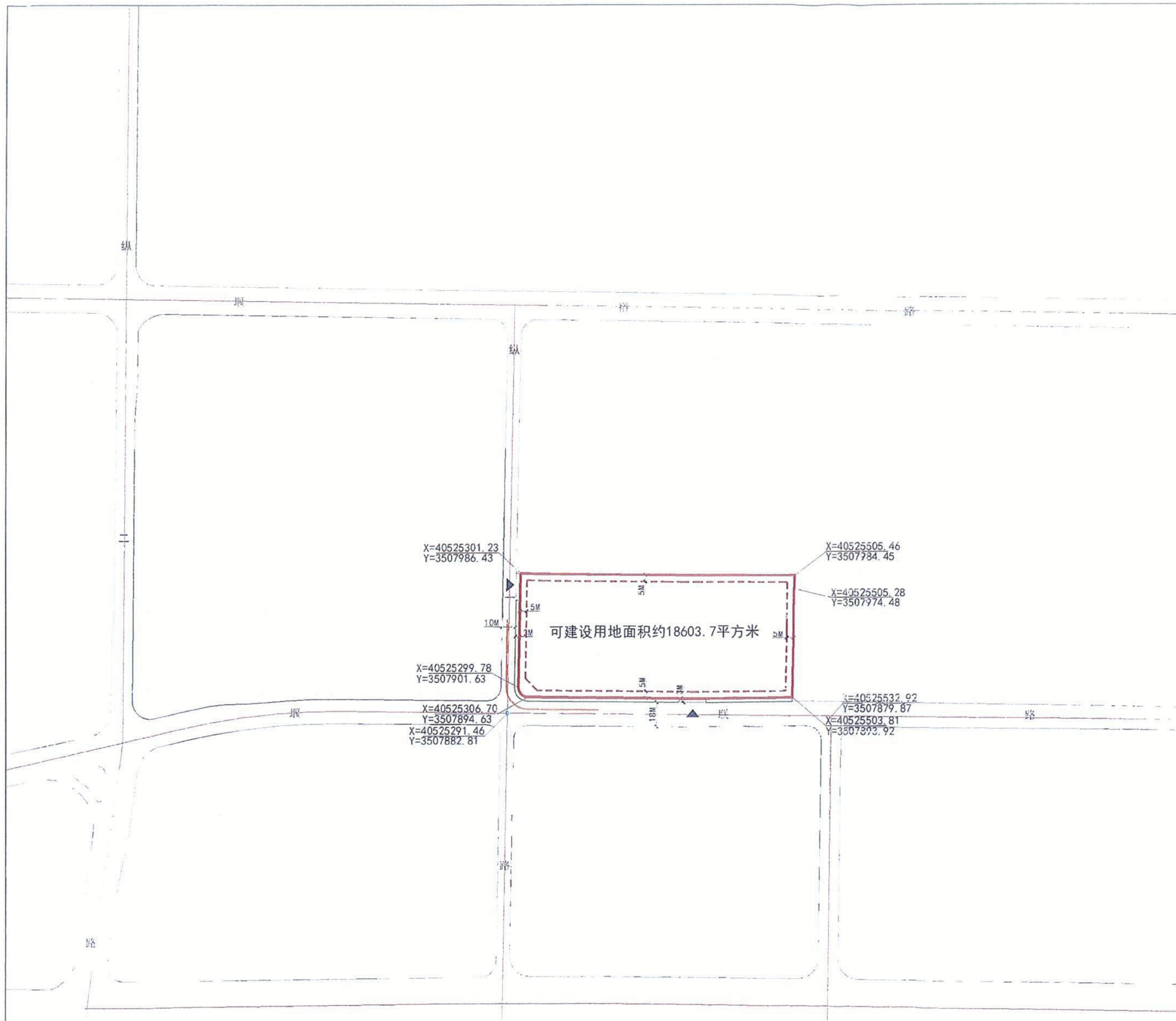


地块区位图



说明：
本地块一年内未签订国有土地使用权出让合同的，地块规划图自行失效。

图例

- | | |
|-------------|------------|
| 道路红线及中心线 | 高压线及高压控制走廊 |
| 可建设用地范围线 | 轨道交通控制线 |
| 建筑控制线 | 文物保护范围 |
| 高层建筑控制线 | 现状保留建筑 |
| 地下建筑控制线 | 绿地范围 |
| 禁止机动车出入口控制线 | 尺寸标注 |
| 机动车开口方向 | |

X=46339.925
Y=78053.532 坐标标注

无锡市自然资源和规划局地块规划图

地块位置 现状企业-堰联路-纵一路-现状空地
 地块名称 堰联路与纵一路交叉口东北侧地块
 所属行政区 惠山区
 地块编号 XDG(HS)-2021-8号
 日期 2021年08月